

Кому **Акционерному обществу**

(наименование застройщика)

«Партнер-строй»

(фамилия, имя, отчество – для граждан,

полное наименование организации – для

625000, Тюменская область,

юридических лиц), его почтовый индекс

г. Тюмень, ул. Холодильная, дом 114

и адрес, адрес электронной почты)

РАЗРЕШЕНИЕ на строительство

Дата 02.11.2017

№ 72-304-857-2017

Администрация города Тюмени

(наименование уполномоченного федерального органа исполнительной власти или органа исполнительной власти субъекта Российской Федерации, или органа

местного самоуправления, осуществляющих выдачу разрешения на строительство. Государственная корпорация по атомной энергии "Росатом")

в соответствии со статьей 51 Градостроительного кодекса Российской Федерации разрешает:

1	Строительство объекта капитального строительства	v
	Реконструкцию объекта капитального строительства	
	Работы по сохранению объекта культурного наследия, затрагивающие конструктивные и другие характеристики надежности и безопасности такого объекта	
	Строительство линейного объекта (объекта капитального строительства, входящего в состав линейного объекта)	
	Реконструкцию линейного объекта (объекта капитального строительства, входящего в состав линейного объекта)	
2	Наименование объекта капитального строительства (этапа) в соответствии с проектной документацией	«Комплексное освоение территории западнее д. Ожогина в целях жилищного строительства. Блокированные дома ГП-10-ГП-19 по адресу: Тюменская область, г. Тюмень, западнее д. Ожогина» 1 этап строительства. ГП-10
	Наименование организации, выдавшей положительное заключение экспертизы проектной документации, и в случаях, предусмотренных законодательством Российской Федерации, реквизиты приказа об утверждении положительного заключения государственной экологической экспертизы	ООО «Геопроект»
	Регистрационный номер и дата выдачи положительного заключения экспертизы проектной документации и в случаях, предусмотренных законодательством Российской Федерации, реквизиты приказа	Положительное заключение экспертизы от 16.10.2017 № 72-2-1-2-0090-17

	об утверждении положительного заключения государственной экологической экспертизы	
3	Кадастровый номер земельного участка (земельных участков), в пределах которого (которых) расположен или планируется расположение объекта капитального строительства	72:17:1313002:1461
	Номер кадастрового квартала (кадастровых кварталов), в пределах которого (которых) расположен или планируется расположение объекта капитального строительства	72:17:1313002
	Кадастровый номер реконструируемого объекта капитального строительства	-
3.1	Сведения о градостроительном плане земельного участка	от 07.09.2017 №RU72304000-2300, департамент земельных отношений и градостроительства Администрации города Тюмени
3.2	Сведения о проекте планировки и проекте межевания территории	-
3.3	Сведения о проектной документации объекта капитального строительства, планируемого к строительству, реконструкции, проведению работ сохранения объекта культурного наследия, при которых затрагиваются конструктивные и другие характеристики надежности и безопасности объекта	ООО «Архитектурное Бюро Штурбабиных» шифр: 0308-17-10, 2017
4	Краткие проектные характеристики для строительства, реконструкции объекта капитального строительства, объекта культурного наследия, если при проведении работ по сохранению объекта культурного наследия затрагиваются конструктивные и другие характеристики надежности и безопасности такого объекта:	
	Наименование объекта капитального строительства, входящего в состав имущественного комплекса, в соответствии с проектной документацией: 1 этаж строительства. ГП-10	
	Общая площадь (кв. м):	327,9
	Площадь участка (кв. м):	550
	Объем (куб. м):	1646,1
	в том числе подземной части (куб. м):	288,1
	Количество этажей (шт.):	2
	Высота (м):	7,960
	Количество подземных этажей (шт.):	-
	Вместимость (чел.):	-
	Площадь застройки (кв. м):	200,23
	Иные показатели:	Количество автономных жилых блоков – 3 шт. С инженерными сетями.
5	Адрес (местоположение) объекта «Жилой блок 10.1»	Российская Федерация, Тюменская область город Тюмень, улица Федюнинского, дом корпус 3
	Адрес (местоположение) объекта «Жилой блок 10.2»	Российская Федерация, Тюменская область город Тюмень, улица Федюнинского, дом корпус 2

6	
	Срок действия проектно
	Зам Адми
	(должн лица орг выда
	“ 02 ”
	М.П.
	Действие н продлено до
	(должн лица орга выда ст
	“ ”
	М.П.

Адрес (местоположение) объекта «Жилой блок 10.3»	Российская Федерация, Тюменская область, город Тюмень, улица Федюнинского, дом 28, корпус 1
---	---


6 Краткие проектные характеристики линейного объекта:

Категория: (класс)	-
Протяженность:	-
Мощность (пропускная способность, грузооборот, интенсивность движения):	-
Тип (КЛ, ВЛ, КВЛ), уровень напряжения линий электропередачи	-
Перечень конструктивных элементов, оказывающих влияние на безопасность:	-
Иные показатели:	-

Срок действия настоящего разрешения – до “ 02 ” июня 20 18 г. в соответствии с разделом проектной документации «Проект организации строительства», шифр 0308-17-10-ПОС,2017

Заместитель Главы
Администрации города
Тюмени

(должность уполномоченного
лица органа, осуществляющего
выдачу разрешения на
строительство)




(подпись)

И.А. Богинская
(расшифровка подписи)

“ 02 ” ноября 20 17 г.

М.П.



Действие настоящего разрешения
продлено

до “ ” 20 г.

(должность уполномоченного
лица органа, осуществляющего
выдачу разрешения на
строительство)


(подпись)

(расшифровка подписи)

“ ” 20 г.

М.П.



Прошнуровано и скреплено
печатью 3 (три) листа
Заместитель Главы
Администрации города Тюмени

И.А. Богинская